



АДМИНИСТРАЦИЯ ГОРОДА ПЕРМИ  
ДЕПАРТАМЕНТ ЗЕМЕЛЬНЫХ ОТНОШЕНИЙ

РЕШЕНИЕ

о размещении объектов № 452 от 20.03.2019

г. Пермь, ул. Сибирская, 15

Департамент земельных отношений администрации города Перми в соответствии с пунктом 3 статьи 39.36 Земельного кодекса Российской Федерации, Положением о порядке и условиях размещения объектов на землях или земельных участках, находящихся в государственной или муниципальной собственности, на территории Пермского края без предоставления земельных участков и установления сервитутов, утвержденным постановлением Правительства Пермского края от 22.07.2015 № 478-п

**разрешает** ОАО «МРСК Урала» (ИНН 6671163413, ОГРН 1056604000970, место нахождения: 620026, Свердловская область, г.Екатеринбург, ул. Мамина-Сибиряка, д. 140)

**размещение объекта:** БКТП 6/0,4 кВ взамен ТП-5087 и КЛ 6 кВ для электроснабжения многоквартирного жилого дома со встроенными-пристроенными помещениями общественного назначения и подземной автостоянкой по адресу: г. Пермь, Ленинский район, ул. Луначарского, 99, квартал 134 (кадастровый номер 59:01:4410134:485)

**на землях:** государственная собственность на которые не разграничена  
**на срок** 11 месяцев

**местоположение:** Пермский край, г. Пермь, Ленинский район, ул. Луначарского, ул. Борчанинова

**способ размещения объекта:** подземный

Территория, согласно схеме, расположена в зонах с особым условием использования территорий: охранный зона объектов электросетевого хозяйства, приаэродромная территория аэродрома аэропорта Большое Савино, зона ограничения высотности, территории объекта культурного наследия – Ансамбль «Усадьба наследников Каменских».

ОАО «МРСК Урала»»:

1. Соблюдать порядок использования земельных участков, установленный постановлением Правительства Российской Федерации от 24.02.2009 № 160 «О порядке установления охранных зон объектов электросетевого хозяйства и особых условий использования земельных участков, расположенных в границах таких зон»;

2. Соблюдать правила охранных зон воздушного пространства,

установленные постановлением Правительства Российской Федерации от 11.03.2010 № 138 «Об утверждении Федеральных правил использования воздушного пространства Российской Федерации»;

3. Соблюдать правила охраны объектов культурного наследия, установленные постановлением Правительства Пермского края от 07.02.2017 №37-п «Об утверждении границ зон охраны объектов культурного наследия регионального значения - ансамбля «Усадьба наследников Каменских», а также режима использования земель и требований к градостроительным регламентам в границах данных зон.

4. В соответствии с пунктом 7(2) Положения о порядке и условиях размещения объектов на землях или земельных участках, находящихся в государственной или муниципальной собственности, на территории Пермского края без предоставления земельных участков и установления сервитутов, утвержденного Постановлением Правительства Пермского края от 22.07.2015 № 478-п, представить в департамент земельных отношений администрации города Перми в течение 1 месяца с момента размещения объектов материалы контрольной геодезической съемки размещенных объектов на бумажном и электронном носителях на безвозмездной основе.


В соответствии со статьей 20<sup>1</sup> Закона Пермского края от 14.09.2011 № 805-ПК «О градостроительной деятельности в Пермском крае» ОАО «МРСК Урала»:

Не позднее чем за 10 рабочих дней до начала строительства и (или) реконструкции безвозмездно передает в департамент градостроительства и архитектуры администрации города Перми один экземпляр копий разделов проектной документации, предусмотренных пунктом 1 части 12 статьи 48 Градостроительного кодекса Российской Федерации;

В течение 10 рабочих дней после окончания работ по строительству, реконструкции безвозмездно передать в департамент градостроительства и архитектуры администрации города Перми схему, отображающую расположение объекта и сетей инженерно-технического обеспечения, подписанную застройщиком (техническим заказчиком), с приложением текстового и графического описания местоположения границ охранной и санитарно-защитной зоны, перечень координат характерных точек границ такой зоны.

**Приложение:** схема предполагаемых к использованию земель или части земельного участка на 1 л. в 1 экз.

Начальник отдела предоставления  
земельных участков по работе  
с юридическими лицами



Н.М. Санникова

СХЕМА ПРЕДПОЛАГАЕМЫХ К ИСПОЛЬЗОВАНИЮ ЗЕМЕЛЬ ИЛИ ЧАСТИ ЗЕМЕЛЬНОГО УЧАСТКА

Объект: БКТП 6/0,4 кВ взамен ТП-5087 и КЛ 6 кВ для электроснабжения многоквартирного жилого дома со встроенными-пристроенными помещениями общественного назначения и подземной автостоянкой по адресу:

г. Пермь, Ленинский район, ул. Луначарского, 99, квартал 134 (кад. № 59:01:4410134:485)

Местоположение: Пермский край, г. Пермь, Ленинский район, ул. Луначарского, ул. Борчанинова

Площадь земель или части земельного участка, кв.м.: 30

Категория земель: земли населенных пунктов

Вид разрешенного использования земельного участка: отсутствует

КАТАЛОГ КООРДИНАТ, м

№ точки границы	X	Y
Контур :ЗУ1(1)		
1	517055,95	2230571,65
2	517057,55	2230576,41
3	517054,11	2230577,46
4	517053,58	2230577,64
5	517052,07	2230572,94
Контур :ЗУ1(2)		
6	516801,52	2230869,74
7	516798,74	2230872,26
8	516795,41	2230868,25

ОПИСАНИЕ ГРАНИЦ СМЕЖНЫХ ЗЕМЛЕПОЛЬЗОВАТЕЛЕЙ:

- от 1 точки до 2 точки - городские земли
- от 2 точки до 3 точки - земельный участок с кадастровым номером 59:01:0000000:1290
- от 3 точки до 4 точки - земельный участок с кадастровым номером 59:01:4410133:23
- от 4 точки до 5 точки - земельный участок с кадастровым номером 59:01:4410133:12
- от 5 точки до 1 точки - земельный участок с кадастровым номером 59:01:0000000:1290
- от 6 точки до 7 точки - земельный участок с кадастровым номером 59:01:4410245:42
- от 7 точки до 8 точки - городские земли
- от 8 точки до 6 точки - земельный участок с кадастровым номером 59:01:0000000:1290

УСЛОВНЫЕ ОБОЗНАЧЕНИЯ:


- 59:01:4410910:22
- номер кадастрового квартала
- граница кадастрового квартала
- граница кадастрового квартала
- существующая часть границы, имеющаяся в ЕТР сведения о которой достаточны для определения ее местоположения
- граница проектируемого размещения Объекта
- обозначение территории проектируемого размещения Объекта
- характеристика точка границы территории размещения Объекта
- ЗУ1
- 1

ВЕРНО

Заявитель:

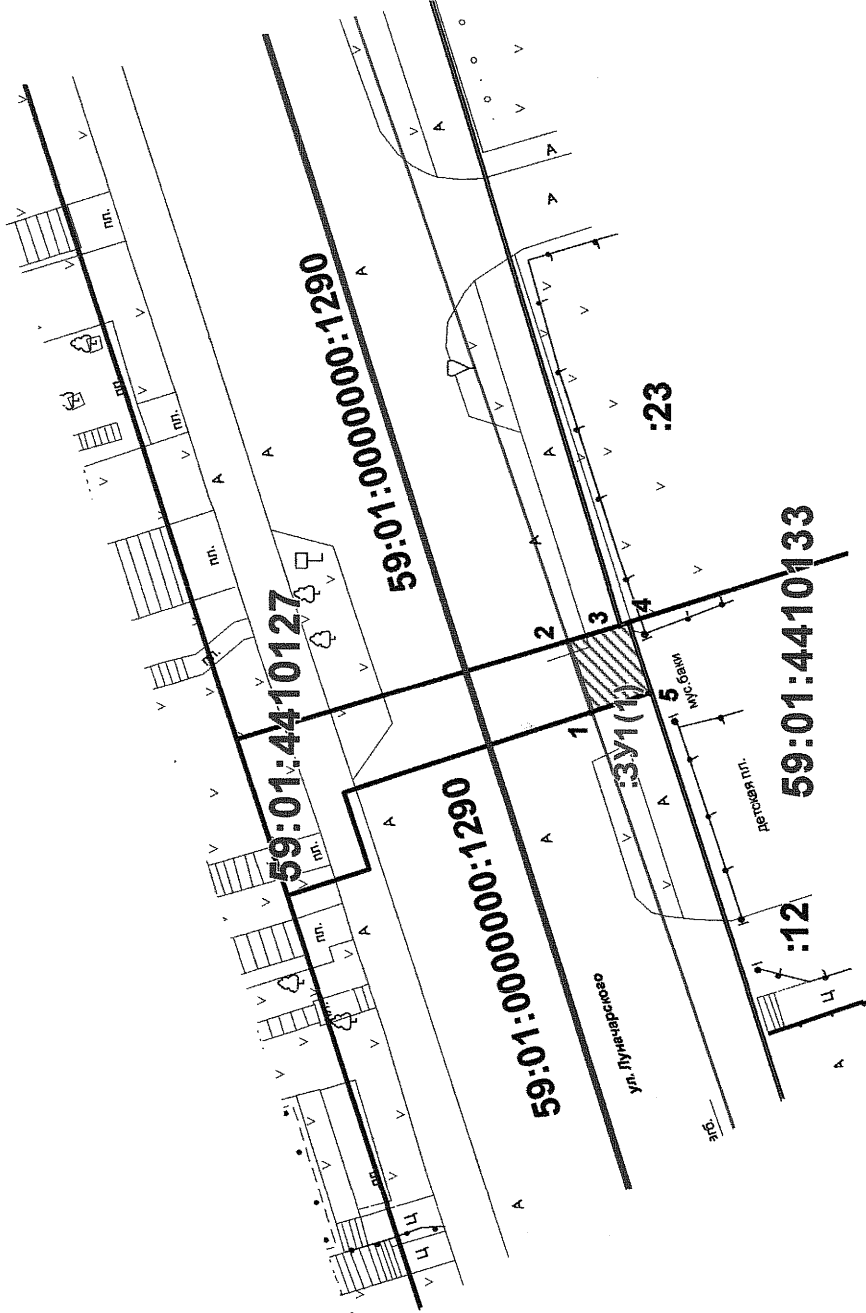
М.П.

(для юридических лиц и индивидуальных предпринимателей)

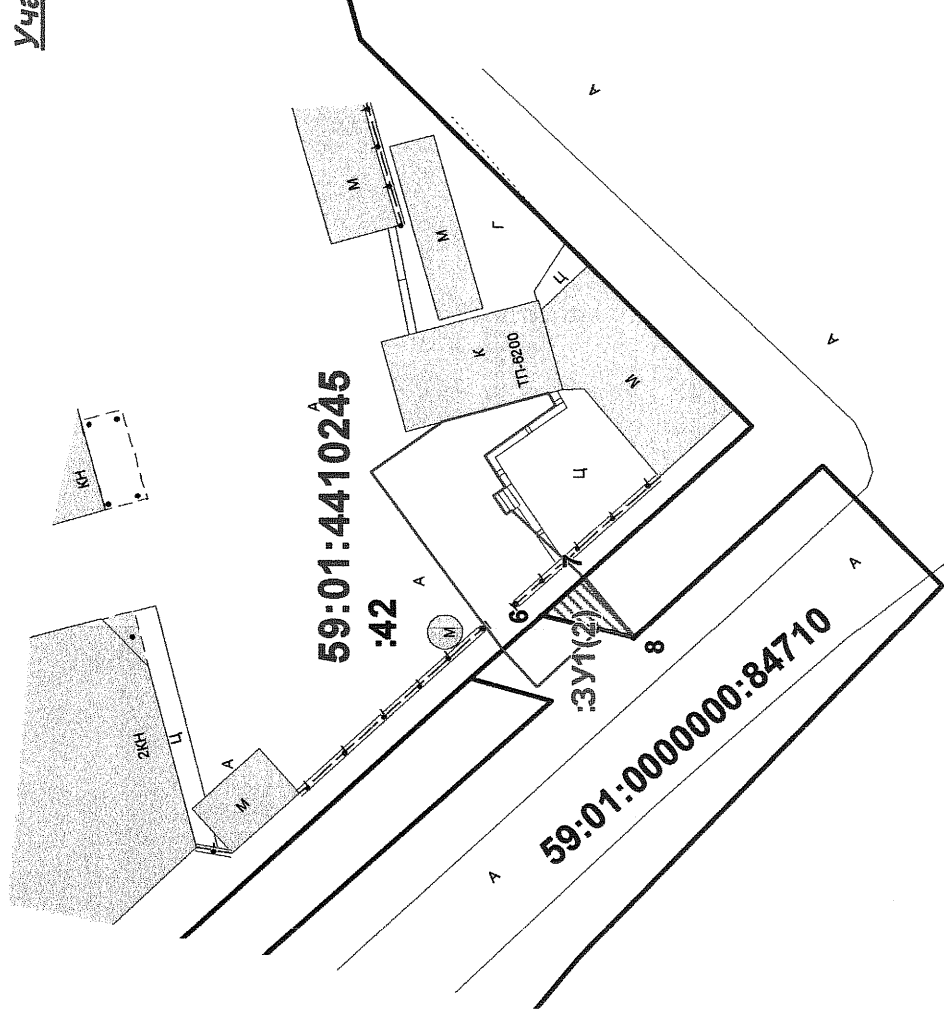


на основании № 109 от 10.01.2019 г.

Участок 1



Участок 2



Масштаб 1:500